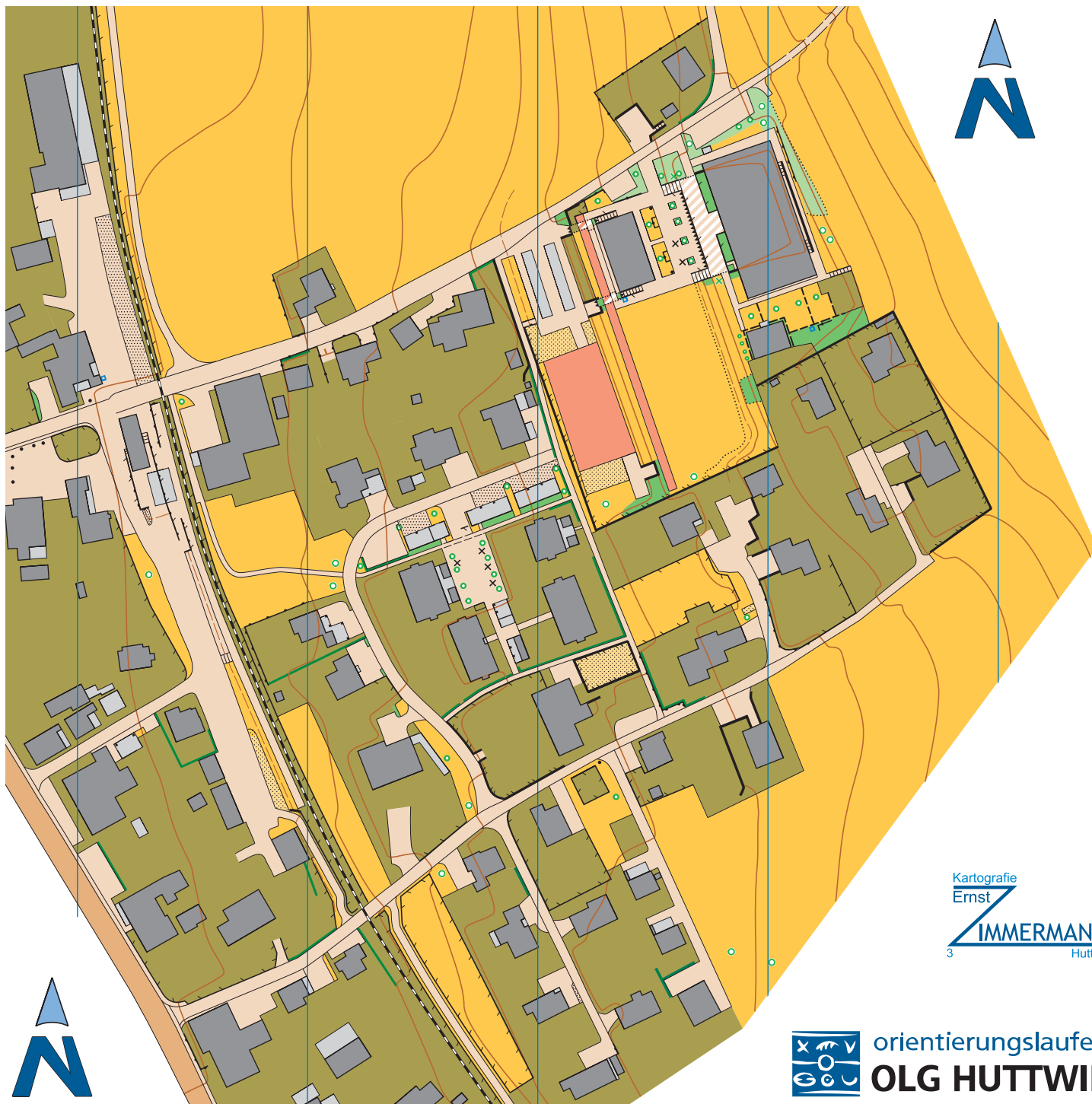


# Kleindietwil

Masstab 1:2'000  
Äquidistanz 2,5m  
Stand Frühling 2023











Kartografie: Ernst Zimmermann  
Koordinaten: 2626 / 1222  
Herausgeber: OLG Huttwil























Kartografie  
Ernst  
**IMMERMANN**  
Huttwil

 orientierungslaufen  
**OLG HUTTWIL**

## Legende

|   |                                   |
|---|-----------------------------------|
|   | Starke Vegetation                 |
|   | Leichte Vegetation                |
|   | Deutliche Vegetationsgrenze       |
|   | Offenes Gebiet (Rasen/Wiese)      |
|   | Verbotenes Gebiet (Privatgelände) |
|   | Hecke (nicht passierbar)          |
|  | Markanter grosser Baum            |
|  | Markanter kleiner Baum; Busch     |
|  | Kleiner Stein                     |
|   | Höhenkurve                        |

|   |                                   |
|---|-----------------------------------|
|  | Hauptstrasse (viel Verkehr)       |
|  | Quartierstrasse (wenig Verkehr)   |
|  | Befestigte Fläche                 |
|  | Stufe/Rand von befestigter Fläche |
|  | Steiniger Bodn (Kies)             |
|  | Offener, sandiger Boden           |
|  | Treppe                            |
|  | Durchgang/Eingang                 |
|  | Passierbar auf 2 Ebenen           |
|  | unbefestigter Fuss-/Karrweg       |

|   |                                |
|---|--------------------------------|
|  | Sport-/Spielgerät              |
|  | Bahngleise (Betreten verboten) |
|  | Unpassierbare Mauer            |
|  | Passierbare Mauer              |
|  | Passierbare Stützmauer         |
|  | Zaun passierbar/Geländer       |
|  | Zaun unpassierbar              |
|  | Gebäude                        |
|  | Durchgang/Überdachung          |
|  | Brunnen                        |